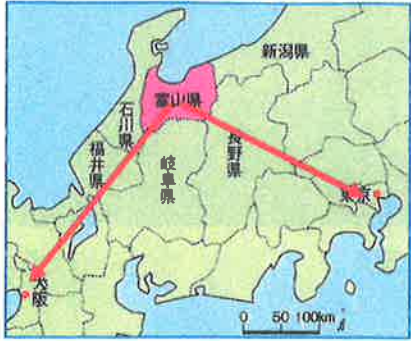


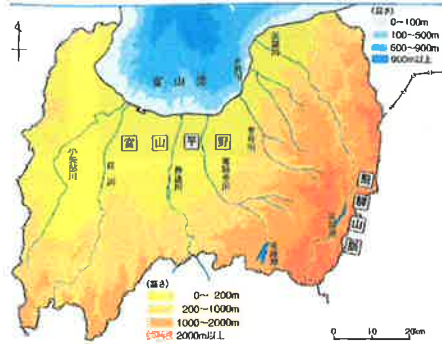
社会①富山県の土地の様子を調べよう。(きょう土のすがた P64・P65 対応)

### 富山県の位置とそのまわり



富山県の地形

○富山県は、日本列島のほぼ中央部に位置する県です。  
 ○富山県は、( ) つの県ととなり合っています。  
 その県とは、新がた県・(長野) 県 ・(ぎふ) 県 (石川) 県 ( ~~福井~~ ) 県です。  
 ○富山県は、(東京) 都や (大さか) 府と同じぐらいのきよりにある県です。



○富山県は、東西に (90) km、南北 (76) km に広がり、海をだいたような形になっています。面積はおよそ (4247) 平方kmあります。  
 ○(富山) 平野は、東・南・西の三方を山々にかこまれています。特に、東には (飛だ) 山脈があります。ひょう高 (山の高さ) の高さや美しさから (北アルプス) と呼ばれています。

○富山県には、大きな川 (河川) が7つあります。西から順番に小矢部川・(しょう) 川 ( ~~神通~~ ) 川・(神通) 川・(じょうもん寺) 川・(早月) 川・黒部川です。これらの川は、ひょう高の高い山から海に向かって流れているため、川の流が急という特ちょうがあります。また、冬にふりつもった (雪) が春から夏にかけてとけ出すため、(水量) がとても豊富です。富山平野の大部分は、これらの川によってつくられました。

○富山わんは、日本海側のわんでは最も大きく、深さ (1000) m におよぶところもあります。

### 富山県の土地利用図



○富山平野は主に、  
 ・豊富な (水) を利用した (水田) ※こい (田や火田) 緑色の部分  
 ・家やお店がたくさんある (市街地) ※はだいの部分  
 に土地が使われています。  
 ○山間部は主に、x (森林) ※黄緑色の部分になっています。冬にふる雪を利用して、(スキー場) として使われているところもあります。  
 ○海ぞいには、伏木富山港など、(外国) とぼうえきするための港やとった魚を水あげする (ぎょ港) 、(海水浴場) などがあります。

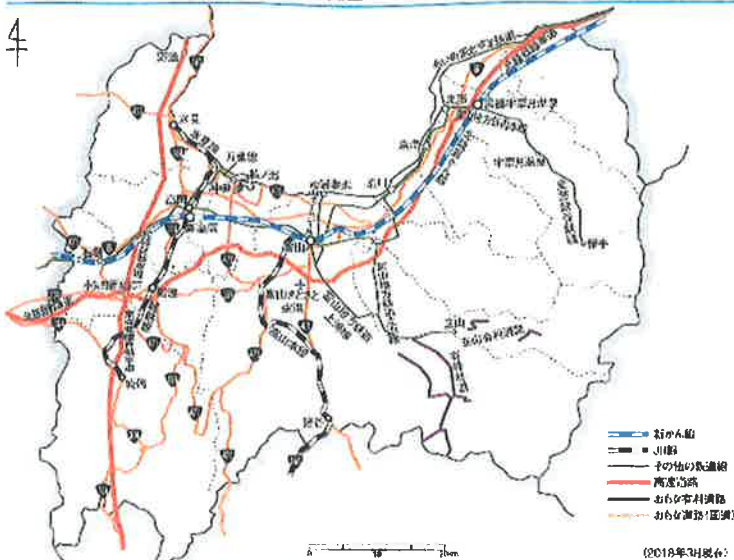
○今回の学習で思ったこと (考えたことや・ふしぎ) や、さらにくわしく知りたいことを書きましょう。

【学習した日時】 月 日 ( ) 時 分 ~ 時 分

番 名前

社会②富山県の交通の様子を調べよう。(きょう土のすがた P66・P67 対応)

富山県の鉄道とおもな道路



北陸新かん線



富山ライトレール



小矢部砺波ジャンクション



○富山平野には (鉄道) や (道路) が何本も通っており、県内の多くの (市町村) をむすんでいます。

○県内で最も大きなはたらきをしているのが、(東西) にのびている (国道8号) と (北向き自動車道) です。国道8号線を通ると、東側の (新がた) 県、西側の (石川) 県に行くことができます。また、北陸自動車道を通ると、(東京) 都や (大さか) 府などにも短時間で行くことができます。北陸自動車道の小矢部 JCT で東海北陸自動車道にのりかえると (ぎふ) 県に行くことができ、能越自動車道にのりかえると (石川) 県に行くことができます。

○2015年3月14日に (北向き新かん線) が開業しました。富山～東京間が約 (2) 時間でむすばれ、(仕事) や (観光) でおとずれる人がふえました。また、(あいの風とやま) 鉄道や (富山地方) 鉄道、富山ライトレール、万葉線、JR線といった鉄道もあります。

○富山から愛知県名古屋市に行く場合、JR高山本線や国道 (41) 線を通っていくこともできます。

富山県への交通



○富山 (きとくと) 空港からは国内外に飛行機が運こうされています。

〈国内線〉

- ・(東京) 便※1日4便
- ・北海道の (さっぽろ) 便※1日1便

〈国際線〉

- ・台湾の (台北)
- ・かん国の (ソウル)
- ・中国の (上海) と (大連)

○伏木富山港から、ロシアや中国、東南アジアなどの間に (客船) や (コンテナ船) が行き来し、人と物を運んでいます。

○家族で名古屋旅行に行くことになり、どのような交通手段で行けばよいですか？くわしく書きましょう。  
 ・あいの風鉄道を使って富山駅まで行き、高山本線を使って電車で行く。  
 (例) 国道8号と国道41号を通って自動車で行く。  
 ・北向き自動車道を通り、小矢部と波JCTで東海北陸道にのりかえて自動車で行く。

○今回の学習で思ったこと (考えたことや・ふしぎ) や、さらにくわしく知りたいことを書きましょう。

【学習した日時】 月 日 ( ) 時 分～ 時 分

番 名前

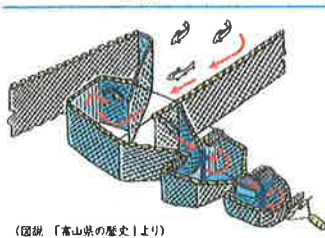
社会③氷見市を調べよう（きょう土のすがた P68～P70 対応）



氷見漁港の漁船



定置網のしくみ



(図説「富山県の歴史」より)

○県の北西部に位置しています。人口はおよそ46500人。

○（北アルプス）の山々から豊富な栄養分が流れこむ（富山）わんは、（水）資源の宝庫になっています。

○（氷見）市は、昔から（ぎょ業）がさかんな市です。市の沿岸は、県内で一番（大りくだな）が広く、（ぎょ港）に近い位置で漁ができるため、新鮮なうちに（魚市場）に運ぶことができます。大陸だなどは、海岸から水深約（200）mまでのなだらかな海のことです。

○（氷見ぎょ港）は県内で1番水あげ量の多い漁港であり、大きな魚市場やれいとうしせつが整っています。また、（水産加工）工場もたくさんあり、とれた魚かい類を新せんなうちにほぞんしたり、加工したりすることができます。「おいしい魚かい類をよりよいじょうたいでお客さんに届けたい」という漁師さんや工場（はたら）く人々の思いがかなうしせつなっています。

○氷見市は、定置あみ漁を生みだした市です。日本だけでなく、海外でも行われている漁法です。定置あみ漁とは、海岸からはなれた位置にあみをはり、（海流）に乗って季節ごとにあみに入ってくる魚をとる方法です。冬にあみにかかる

（寒ブリ）は、「氷見の寒ブリ」とよばれ、全国に出荷されています。



ひみ番屋街



○新せんな魚や加工品を売る「（ひみ番屋街）」や氷見の食や温泉に関わるイベントなどを目当てに県内外から多くの観光客がおとずれます。また、マンガ家の藤子不二雄の生まれこきょうでもあり、市内にはマンガのキャラクターの像がおとずれた人々をむかえています。

○きれいな海岸をいつまでも守るために、（学校）やボランティアの人々によって、海岸せいそうをする取り組みが行われています。

○魚のとれる量がへってきているため、栽培漁業センターで魚の（ち魚）を育てて、海に放流する漁業にも取り組んでいます。

○魚津市も漁業のさかんな市です。氷見市とにているところやちがっているところについて気づいたことや考えたことを書きましょう。

- ・魚づ市も定置あみりょうをしている。
- ・魚づ市も「道の馬尺しきりょう」で新せんな魚やかこう品を売っている。
- ・わたしたち（経田小）も「しお風ボランティア」で海岸のせいそうをしている。
- ・魚づ市も海に面した市だけど、海むく植物はほとんどはえていない。

など。

○今回の学習で思ったこと（考えたことや・ふしぎ）や、さらにくわしく知りたいことを書きましょう。

【学習した日時】 月 日 ( ) 時 分～ 時 分

番 名 前

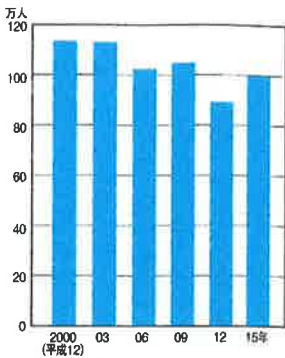
社会④立山町を調べよう（きょう土のすがた P71～P73 対応）



○立山町は、県の中央部から南東部に広がる位置にある。（南東）には北アルプスの山々がそびえ立つ、（高低さ）の大きな地形になっています。人口は約26000人。

○国立公園内には（立山連ぼう）、（弘黒部アルペンルート）、（黒部ダム）、（しょう名だき）という日本を代表する観光客があります。春の雪の大谷ウォークや夏の（立山登山）は有名で、国内外から人々が集まります。

立山をおとすれた観光客数の変化



台湾での観光説明会



○立山をおとすれる観光客は2012年をのぞくと（100）万人をこえる数です。立山町やアルペンルートで働く人々は、立山の自然を（ポスター）や（パンフレット）にしてせんでんしています。また、海外の駅には構内（たこ）をはったり、（観光説明会）を行ったりすることで、立山のみりよくを伝え、より多くの観光客に来てもらおうと努力しています。

○立山町には、国立公園だけでなく、あしくら寺地区に（お山）神社、立山（博物館）、まんだら遊えんなどの観光地があり、日帰り旅行の観光地ではなく、宿はくして数日間過ごしてもらう（たいざいがた）の観光地になるように努力しています。

知っていた？

みなさんがスキー学習のときに行くスキー場は、立山山ろくスキー場ですね。実はスキー場の住所は富山市なのです。まちがわないようにしてくださいね。

小学生らによるごみ拾いや外来植物のぬき取り



（提供：北日本新聞社）

アルペンルートを走る乗り物



○立山の美しい自然を守るために、小学生やその他の団体による（ごみ拾い）や（外来植物）のぬき取りなどを行っている。また、自動車からではい気ガスから自然を守るために（ハイブリッド）バスやクリーンディーゼルバスがアルペンルートを走っています。それ以外にも、立山駅から室堂駅をむすぶ立山ロープウェイ、立山トンネルを走るトロリーバスは電気で動くため、立山の自然を守るために活やくしています。

○2012年、みだがはら・だいちだいらのしつ地が（ラムサール）条約に登ろくされました。

○今回の学習で思ったこと（考えたこと・ふしぎ）や、さらにくわしく知りたいことを書きましょう。

○5年生になったら、宿はく学習で、立山登山をしますね。その時に、立山の自然を守るためにはどのようなことに気を付けたらよいでしょうか。

- ・べん当のごみやホットボトルを持ち帰る。
- ・外来植物の種を持ちこまない。

など。

【学習した日時】 月 日 ( ) 時 分～ 時 分

番 名前